

2013 – fire havnemestre + NT + fondsmidler



Det Sydfynske Øhav i verdensklasse



I et Øhav i verdensklasse kan du besøge et unikt sejlerområde – som også er et enestående oversvømmet istidslandskab, hvor der er udfordringer og sejleroplevelser for alle. Her mellem de mange øer, hvor det lave vand, de strømfyldte sund, de små hyggelige havne, stemningsfulde ø-havne og de større købstadshavne byder på et utal af oplevelsesmuligheder og mulighed for gode minder. I Det Sydfynske Øhav arbejder vi med at skabe nye oplevelser for alle sejlere og bygge bro mellem havn og land og på den måde have endnu mere at byde alle vore sejlergæster på.

Sydfynske Øhav oplevelser

Det Sydfynske Øhav
 Tips til din planlægning
 Planlæg næste års sejltur på sydfyn
 Sydfynske Naturoplevelser
 Sydfynske Ø-havne
 Sydfynske sejleroplevelser

Vi byder velkommen i Det Sydfynske Øhav – Vi har Øhavne og sejleroplevelser i verdensklasse.



[SEJLADS I DANMARK](#) [HAVNEGUIDE](#) [KALENDER](#) [KØB/LEJ FAST BÅDPLADS](#)



OPLEV ET ØHAV I VERDENSKLASSE

På øhavskortet kan du gå på opdagelse i en masse oplevelser, og læse mere omkring mange unikke steder som gør Det sydfynske øhav et besøg værd

DET SYDFYNSKE ØHAV



NYD NÆRVÆRET VED LILLEBÆLT

Lillebælt er med sin unikke placering og mange oplevelsesmuligheder, et af Danmarks bedste steder at holde ferie.



ENJOY LIMFJORDEN

Ved Limfjorden er man noget særligt. Ikke kun som turist, men som gæst. Ved Limfjorden oplever man med hele kroppen. Stille, roligt og helt tæt på.

Enjoy
Limfjorden



SEJLERPARADISET FYN

Charmierende landsbyer, velholdte købstader og havnebyer, der vender sit venlige og nysgerrige ansigt ud mod kysterne og den store verden.

VISIT FYN



Den Danske Riviera

... tusinde oplevelser venter dig

HAVNEGUIDE NORDSJÆLLAND

Besøg os og oplev alle de ting, der gør Nordsjælland til en helt særlig destination.

DET BLÅ ØSTJYLLAND

Sæt kursen mod Det Blå Østjylland og kom på sporet af vikingernes dramatiske søfartsliv.


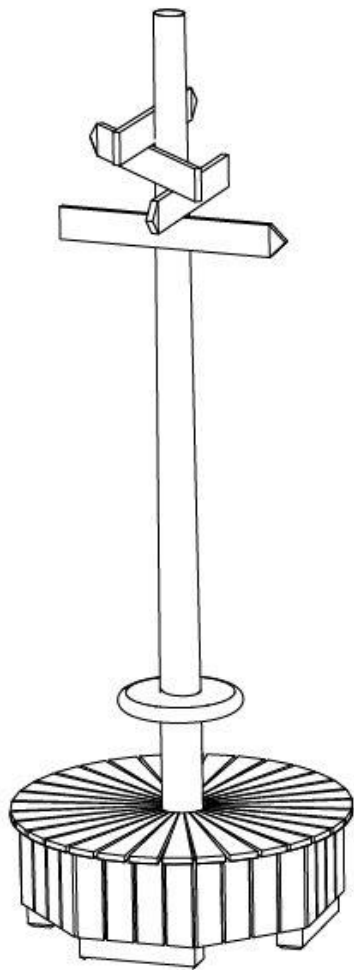
det blå
Østjylland
vikingernes forvand

2013 – fire havnemestre + NT + fondsmidler

2014 – 14 havne

2015 – 19 havne og nye fondsmidler





Hvornår vil I have sat dem op? Skal der være fælles åbning, og hvornår?



Opgaver

1. Skabe sammenhæng

1. Vejvisermaster – 16 styks
2. Software – iBeacons/app: Let på opdagelse
3. Oplevelseskort – Øhopkortet: Ud på opdagelse
4. Aktiviteter: udvikling og udbredelse af koncepter
 1. Kram Krabben



2. Synliggøre kvalitetsniveau

1. Analyse og viden om sejlernes ønsker
2. Certificering – herunder fx indkøb af sikkerhedsudstyr og bagagevogne
3. Investerings- og udviklingsplaner

3. Synlighed og markedsføring

1. Messer
2. SEO
3. Formidlingsmateriale



Det har vist sig at være:

Synliggøre kvaliteten: Certificering:

- Opgradering på sikkerhed og tryghed – ressourceoptimering og højere kvalitet for både fastliggere og gæstesejlere
- Højere fælles kvalitet i havnene – bedre "WOM"
- Markedsføring ... især syd for grænsen

DE DANSKE HAVNE ER DRUKNINGSFÆLDER

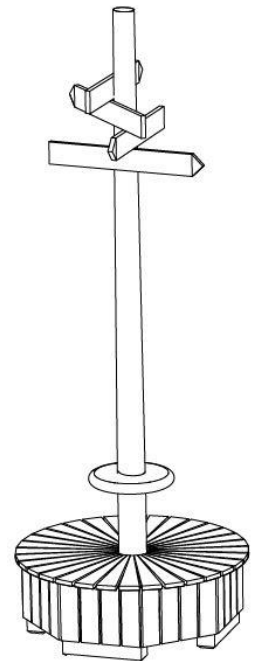
01. MARTS 2017

Skabe sammenhæng:

- Vejvisermaster med bæk og skilte rundt: sjovt element med informativ karakter – kobles med digital info
- Oplevelseskort og aktiviteter – en del af Øhop-bølgen; Øerne er reason to go. Der skal også være "reasons to stay"

Synlighed og markedsføring:

- SEO DK og tysk
- Messer, foldere, flag og andre synlige tiltag
- Branding af hele området



2013 – fire havnemestre + NT + fondsmidler

2014 – 14 havne

2015 – 19 havne og nye fondsmidler

2018 – 21 havne ...



I DAG:

Et udviklings-, arbejds- og
markedsføringsfællesskab der trækker
hele området op og er med til at skabe
og sikre områdets position som
Danmarks sejlerdestination nr. 1



